

**SAMLM**

SERVEI D'ARXIU MUNICIPAL DE LLORET DE MAR

# **FONS PERSONAL**

**Descripció i inventari del fons**

**699.099 PETER DALE**

# **Descripció del fons personal**

699.099 Peter Dale



# FITXA DE DESCRIPCIÓ

## 1. ÀREA D'IDENTIFICACIÓ

### 1.1. Codi de referència

Codi país CAT 724 Codi arxiu SAMLM Codi 699.099

### 1.2. Nivell de descripció

Inventari de fons documental personal

### 1.3. Títol del fons

PERSONAL PETER DALE

### 1.4. Dates de formació

Dates de creació: 1960-65 ca

Dates d'agregació: 2014

### 1.5. Volum i suport

-Documentació digital: 45 imatges digitals

## 2. ÀREA DE CONTEXT

### 2.1. Nom(s) del(s) productor(s)

Peter Dale

### 2.2. Història de l'organisme / Biografia del productor

Peter Dale

El Sr. Peter Dale era un estiuejant anglès aficionat a la fotografia que va venir a Lloret de Mar als anys 55 ca i es va quedar a viure a la població en casar-se posteriorment amb una lloretenca, la Sra. Mercè Pal.

### 2.3. Història arxivística.

Un membre de l'entitat llorenca Montfoto va compartir aquestes imatges a la plataforma flirk, segurament cedides pel propi autor. El Grup d'Amics de l'Arxiu les va visualitzar i identificar al tractar-se d'un document d'interès per la memòria històrica col·lectiva de la població i el SAMLM va interessar-se en guardar-ne còpia.



### **3. ÀREA DE CONTINGUT I ESTRUCTURA**

#### **3.1. Abast i contingut informatius**

Les quaranta-cinc imatges digitals fan referència a la vida del poble als anys 60, principalment mostrant l'ambient turístic en els carrers més concorreguts de la població i també mostrant un reportatge dels indrets més emblemàtics en la nevada del desembre de 1962.

### **4. ÀREA DE CONDICIONS D'ACCÉS I ÚS**

#### **4.1. Condicions d'accés**

La documentació d'aquest fons és d'accés restringit doncs els drets estan en possessió de la família Dale Pal.

#### **4.2. Condicions de reproducció.**

Les imatges no són reproduïbles. Caldrà sol·licitar el permís de la família Dale Pal en cas de sol·licitud de reproducció.

### **7. ÀREA DE CONTROL DE LA DESCRIPCIÓ**

#### **7.1. Autoria i data(es)**

Les imatges foren penjades a la plataforma Flickr a l'estiu 2013 i mostrades sense descriure al Grup d'Amics de l'Arxiu al juliol del mateix any. Per la importància dels continguts foren descarregades en aquell moment i guardades a l'espera de tenir disponibilitat per tal de ser tractades en un fitxer. El novembre 2014 foren descrites per M. Torrellas amb l'ajut del Grup d'Amics de l'Arxiu. La revisió final ha estat portada a terme per l'Arxiver Municipal Sr. Joaquim Daban.

#### **7.2. Fonts**

Per l'elaboració de la descripció del fons d'imatges, a més a més del contingut informatiu que desprèn la visualització de les mateixes s'han consultat també fonts orals, bàsicament les proporcionades pel grup d'Amics de l'Arxiu, persones d'edat avançada de Lloret de Mar que setmanalment hi acudeixen per identificar persones i emplaçaments.

#### **7.3. Regles i convencions**

La descripció ha estat elaborada seguint la Norma de Descripció Arxivística de Catalunya (NODAC), redactada segons les directrius de l'Associació d'Arxivers de Catalunya i la Subdirecció general d'Arxius del Departament de Cultura de la Generalitat de Catalunya.

# **Inventari del fons personal**

699.099 Peter Dale

**FONS PERSONALS**

699 DIVERSOS

099 PETER DALE

**SS** 699.099.100..

100 IMATGES / / /

**CONTINGUT**

**ANYS / TIPOL. DOCUM. ST**

**FOTO**

La Rocagrossa nevada / Vista parcial de Lloret de Mar en la nevada de l'any 1962. En la imatge, la Rocagrossa nevada i algunes cases i pisos en primer terme com l'Hotel Sant Martí i el carrer dels Horts. / / Peter Dale

1962

**500.39.1**

IMATGES



Nevada de l'any 1962 a la zona de l'Horta de Can Bosch / Zona de l'Horta de Can Bosch tota nevada, amb l'actual Plaça Pere Torrent blanca per la neu caiguda. La casa del centre és Can Pitins. / / Peter Dale

1962

**500.39.2**

IMATGES



Vinyes de Can Bosch nevades / Zona coneguda per les vinyes de Can Bosch en la imatge nevades. Es pot veure també el carrer del Torrentó, la fàbrica de cera i cal Sord. / / Peter Dale

1962

**500.39.3**

IMATGES



Arbres plens de neu / Arbres plens de neu en motiu de la nevada de 1962. A l'esquerra a la part superior es pot veure la Torre Campderà o sanatori. / / Peter Dale

1962

**500.39.4**

IMATGES



Una dona passejant entre la neu / Una dona passejant entre la neu, en aquest cas la Sra. Montserrat Casado i Galceran, a la Costa d'en Carbonell, a Can Branques actual Hotel Samba. / / Peter Dale

1962

**500.39.5**

IMATGES



Paisatge nevat del carrer Francesc Campderà / Imatge d'una gran nevada des del carrer Francesc Campderà mirant cap a Fenals. Es poden veure els arbres suportant el pes de la neu. Al fons Can Roviralta i

1962

**500.39.6**

IMATGES



Jardins de la Torre Campderà plens de neu / Jardins de la Torre Camderà nevats, en aquest cas el jardí anomenat de Doña Elvira. Al fons, Cal Lleuger. / / Peter Dale

1962

**500.39.7**

IMATGES



Retrat del Sr. Dale en el jardí de la Torre Campderà ple de neu / Torre Campderà amb els seus jardins plens de neu. En primer terme, el fotògraf Sr. Peter Dale, autor de moltes imatges del dia d'aquesta nevada. / / Peter Dale

1962

**500.39.8**

IMATGES



La paltja de Lloret en una nevada / Platja de Lloret en la nevada de l'any 1962. La imatge està presa des del bar Maritu. / / Peter Dale

1962

**500.39.9**

IMATGES



**FONS PERSONALS**

699 DIVERSOS

099 PETER DALE

**SS** 699.099.100..

100 IMATGES / / /

**CONTINGUT**

**ANYS / TIPOL. DOCUM.**

**ST**

**FOTO**

Platja de Lloret en un dia d'estiu / Platja de Lloret en un dia d'estiu. Es poden veure banyistes i estiuejants estirats a la sorra prenent el sol. / / Peter Dale

1965 ca

**500.39.10**

IMATGES



Vista parcial de Lloret de Mar des del mar / Vista parcial de Lloret de Mar en una imatge presa des del mar. Destaca l'Ajuntament i els hotels Nilo i Costa Brava. / / Peter Dale

1965 ca

**500.39.11**

IMATGES



Vista parcial de Lloret de mar / Vista parcial de Lloret de Mar des d'un vaixell al mig del mar. Es poden veure els edificis més destacats. / / Peter Dale

1965 ca

**500.39.12**

IMATGES




Platja de Sa Boadella vista des de dins del mar / Platja de Sa Boadella vista des de dins del mar en un dia de mar en calma. / / Peter Dale

1965 ca

**500.39.13**

IMATGES



Creuer Sirga recollint passatgers / Creuer Sirga recollint passatgers estiuejants a la platja de Lloret. Aquest vaixell de passeig feia trajectes per les diferents platges de Lloret i pobles costaners. / / Peter Dale

1965 ca

**500.39.14**

IMATGES



Platja de Lloret en un dia d'estiu / Platja de Lloret en un dia d'estiu. Es poden veure els estiuejants tombats a la sorra o a les cadires tot prenent el sol. Al fons l'Hotel Nilo i l'Ajuntament. / / Peter Dale

1965 ca

**500.39.15**

IMATGES



Banyistes corrent entre les ones / Imatge que mostra un grup de joves banyistes corrent entre les ones a la platja de Lloret, en un dia de mar moguda. / / Peter Dale

1965 ca

**500.39.16**

IMATGES



Carretera de Blanes a Lloret / Imatge de la carretera de Blanes a Lloret a l'alçada de Fenals, vista des de Can Carabana. Es veuen uns camps i horts, també matolls. / / Peter Dale

1965 ca

**500.39.17**

IMATGES



Vista panoràmica de Santa Cristina / Vista panoràmica de l'ermita de Santa Cristina en un dia assoleiat i de mar en calma. / / Peter Dale

1965 ca

**500.39.18**

IMATGES



**FONS PERSONALS**

699 DIVERSOS

099 PETER DALE

**SS** 699.099.100..

100 IMATGES / / /

**CONTINGUT**

**ANYS / TIPOL. DOCUM.**

**ST**

**FOTO**

Platja deserta de Sa Boadella / Platja deserta de Sa Boadella en un dia de mar en calma. / / Peter Dale

1965 ca

**500.39.19**

IMATGES




La Riera plena després d'un temporal / Imatge que mostra la Riera plena de gom a gom després d'un fort aiguat. També es poden veure les cases més properes (Cal Granot, ca les Pujol i cal Marçal. També can Beia) i

1965 ca

**500.39.20**

IMATGES



La Riera al seu pas per Can Brugaroles / La Riera plena de gom a gom en un aiguat al seu pas per Can Brugaroles a la dreta. / / Peter Dale

1965 ca

**500.39.21**

IMATGES



La Riera en la seva desembocadura / La Riera en la seva desembocadura en un dia d'inundacions per un fort aiguat. Es pot veure també el bar Maritu. / / Peter Dale

1965 ca

**500.39.22**

IMATGES



Rierada en motiu d'un fort aiguat / Rierada forta on es veu La Riera en motiu d'un fort aiguat. En la imatge, la desembocadura. Es pot veure el Solterra a la dreta, Can Conti al mig i el bar Procne a l'esquerra. També es veu

1965 ca

**500.39.23**

IMATGES



Roques del Sot des Burros / Imatge de les roques del Sot des Burros properes a Es Gurugú en un dia de mar en calma. / / Peter Dale

1965 ca

**500.39.24**

IMATGES



Viata parcial de Lloret de Mar / Vista parcial de Lloret de Mar vist des dels murs d'Es Gurugú. Es veu el mar en moviment. / / Peter Dale

1965 ca

**500.39.25**

IMATGES




Es Gurugú vist des de Cala Banys / Imatge de les roques i el mar de Cala Banys, i al fons Es Gurugú en un dia de mar en calma. / / Peter Dale

1965 ca

**500.39.26**

IMATGES



Retrat de Mercè Pal en una vista parcial de Lloret / Retrat a mig cos de la lloretenca Mercè Pal. Al seu darrere es pot veure una vista parcial de Lloret de Mar amb les hortes de can Ginesta i de Can Gelats. / / Peter

1965 ca

**500.39.27**

IMATGES





**FONS PERSONALS**

699 DIVERSOS

099 PETER DALE

**SS** 699.099.100..

100 IMATGES / / /

**CONTINGUT**

**ANYS / TIPOL. DOCUM. ST**

**FOTO**

Flors silvestres i matolls de la zona de Fenals / Flors silvestres i matolls en primer terme, al fons l'Hotel Rigat, a la zona de Fenals. / / Peter Dale

1965 ca

**500.39.28**

IMATGES



Camp de futbol del Lloret / Camp de futbol del Lloret amb alguns futbolistes jugant. A continuació es pot veure la fàbrica de gel. / / Peter Dale

1965 ca

**500.39.29**

IMATGES



Vista parcial de Lloret de Mar / Vista parcial de Lloret de Mar amb la zona de Can Ginesta, Can Gil i Can Gelats. Es veuen també horts i cases. / / Peter Dale

1965 ca

**500.39.30**

IMATGES



Camí cap a Cala Banys / Imatge que mostra el camí cap a Cala Banys, a mà esquerra i la zona de Fenals més enllà. / / Peter Dale

1965 ca

**500.39.31**

IMATGES



Camps i horts de Can Coll de l'Horta / Camps, horts i zones de matolls de Can Coll de l'Horta. A la dreta hi ha Fenals, amb la masia de Can Pi. / / Peter Dale

1965 ca

**500.39.32**

IMATGES



Vista general de Lloret de Mar / Vista general de Lloret de Mar des de la Roca Grossa. Es pot veure el mar, la muntanya i la població. / / Peter Dale

1965 ca

**500.39.33**

IMATGES



Vista general de Lloret de Mar / Vista general de Lloret de Mar des de la Rocagrossa. Es veu el mar, la població i la muntanya. / / Peter Dale

1965 ca

**500.39.34**

IMATGES



Retrat d'un estiuejant / Retrat a tres quarts de cos d'un estiuejant situat en un terrat proper a la Plaça dels germans maristes. Al seu darrere les cases del carrer Sant Pere. / / Peter Dale

1965 ca

**500.39.35**

IMATGES



Vista parcial de Lloret de Mar / Vista parcial de Lloret de Mar des d'un terrat proper a la Plaça dels germans maristes. Darrere hi ha la Villa Rosa i a la dreta Can Saragossa, al fons. / / Peter Dale

1965 ca

**500.39.36**

IMATGES



**FONS PERSONALS**

699 DIVERSOS

099 PETER DALE

**SS** 699.099.100..

100 IMATGES / / /

**CONTINGUT**

**ANYS / TIPOL. DOCUM. ST**

**FOTO**

Vista parcial de Lloret de Mar / Vista parcial de Lloret de Mar enmig dels carrers de la població. Sembla que al davant hi ha l'Hotel de Can Gallart. / / Peter Dale

1965 ca

**500.39.37**

IMATGES



El carrer Esperança i el Mercat Municipal / Una part del carrer Esperança. L'edifici de l'esquerra és el Mercat Municipal. / / Peter Dale

1965 ca

**500.39.38**

IMATGES



Una part del Carrer de la Vila / Una part del carrer de la Vila amb ca la Cristina Planet a la dreta, on passa el cotxe. A l'esquerra hi ha l'església parroquial. / / Peter Dale

1965 ca

**500.39.39**

IMATGES



Una part del carrer del Carme / Una part del carrer del Carme amb can Domènech a la dreta, seguit de Cals Bessons, Can Tibau i a l'esquerra el bar Oropesa o casa de la Pepita Sais. / / Peter Dale

1965 ca

**500.39.40**

IMATGES



Carrer de la Vila / Una part del Carrer de la Vila plena d'estiuejants passejant i botigues mostrant el gènere a l'exterior en un dia d'estiu. A la dreta hi ha Can Creus. / / Peter Dale

1965 ca

**500.39.41**

IMATGES



Carrer Costa de Sant Carles / Part del carrer Costa de Sant Carles, amb unes escales en primer terme que condueixen a la dreta a can Jaume Pou, can Juanillo i Can Cabañas. / / Peter Dale

1965 ca

**500.39.42**

IMATGES



El Carrer de la Vila / Part del carrer de la Vila ple d'estiuejants i gent passejant en un dia d'estiu. A l'esquerra es veu ca la Maria Clos i can Milio Bató. La casa blanca petita és Can Camilo i la marró l'Hotel

1965 ca

**500.39.43**

IMATGES



Part del carrer Sant Pere / Part del Carrer Sant Pere en un dia d'estiu. Es veuen alguns estiuejants passejant. A l'esquerra hi ha Ca la Siseta del pa i Can Sagaró. A la dreta Can Planet. / / Peter Dale

1965 ca

**500.39.44**

IMATGES



Una botiga de la Plaça de l'Església / Botiga anomenada La Bona Premsa a la Plaça de l'Església, amb el nom en castellà i un gran cartell exterior anunciant braus a la plaça de Sant Feliu. / / Peter Dale

1965 ca

**500.39.45**

IMATGES

