



**Ajuntament de  
Lloret de Mar**  
Promoció Econòmica

# **INFORME**

Recompte flux de persones

Període **octubre 2017**

1- Carrer Sant Pere

2- Passeig Marítim

3- Annex

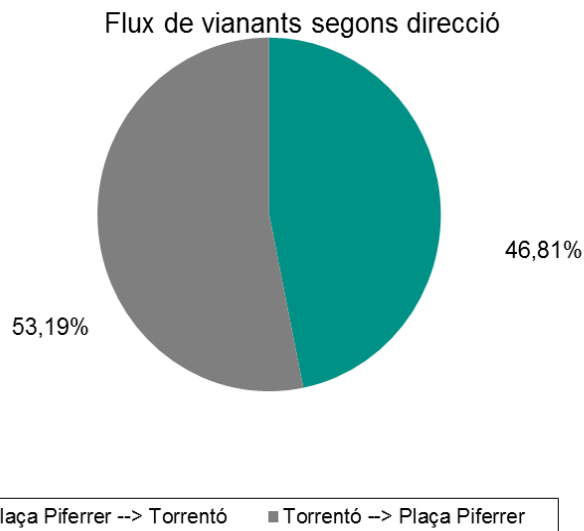
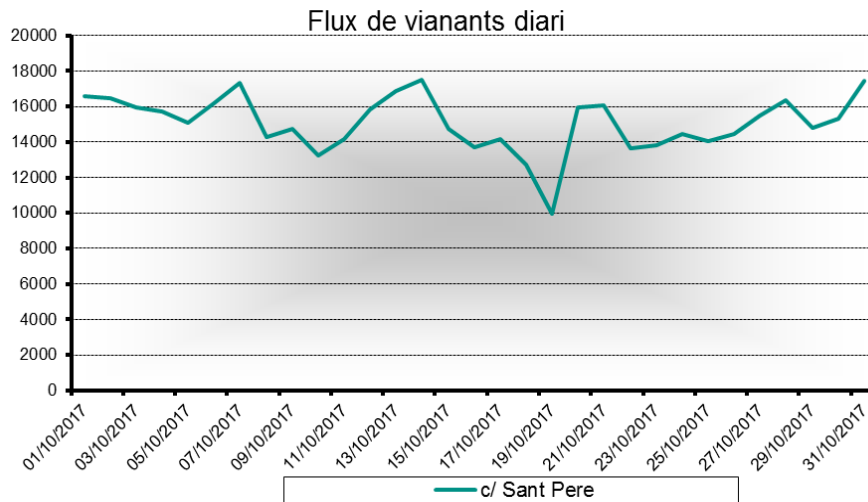


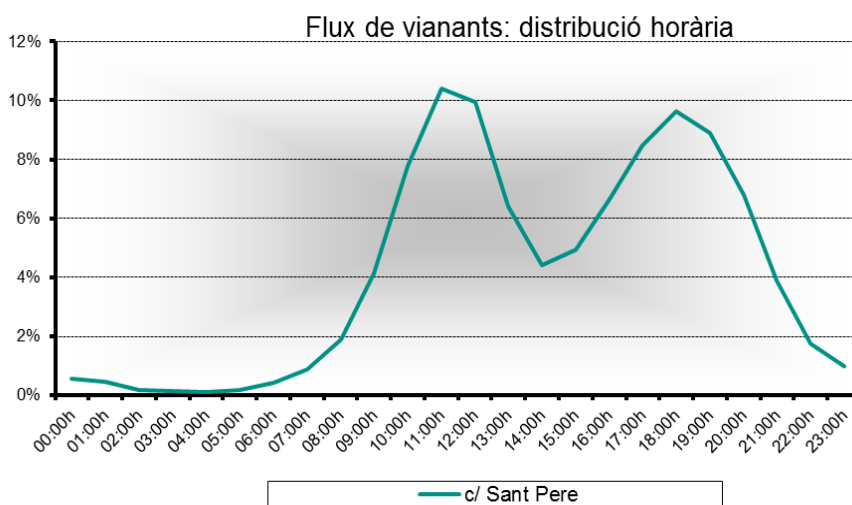
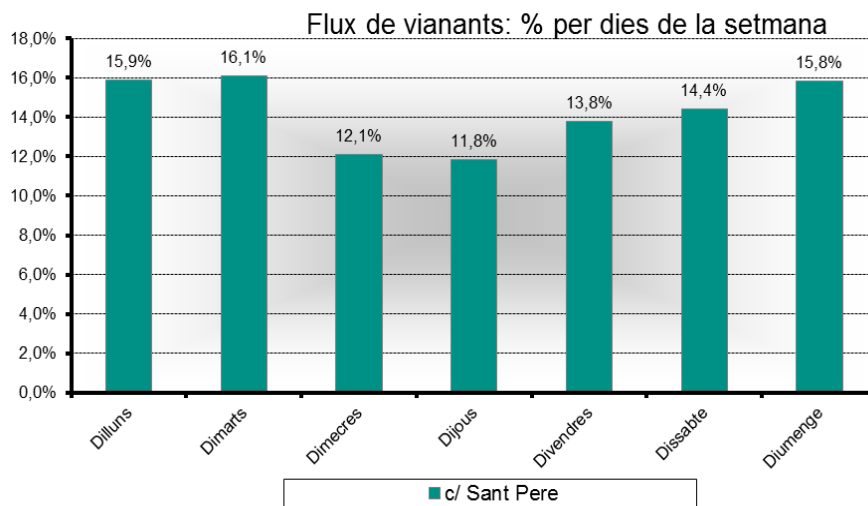
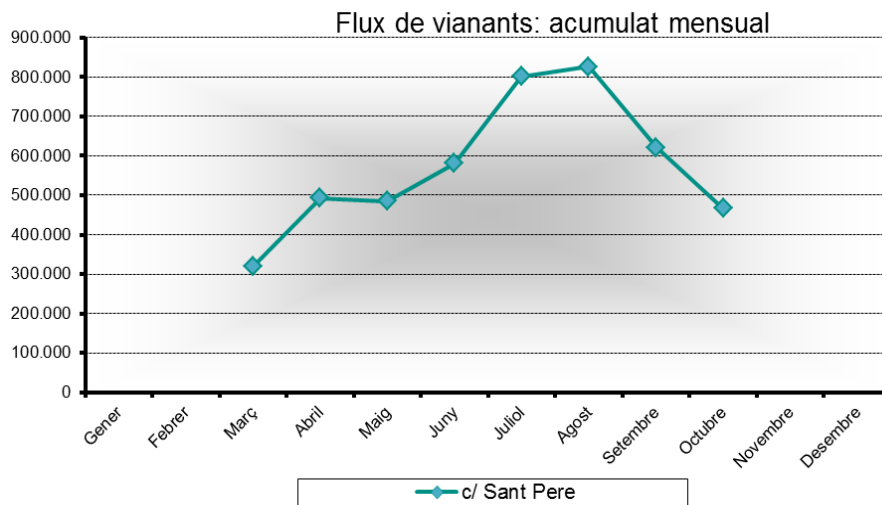
## 1- Recompte de flux de persones.

Ubicació: C/ Sant Pere.

Font: Ajuntament de Lloret de Mar

Flux Vianants	c/ Sant Pere	Plaça Piferrer →Torrentó	Torrentó → Plaça Piferrer
Total	467.169	218.671	248.498
Mitjana diària	15.070,0	7.053,9	8.016,1
Mitjana dilluns a divendres	14.811,1	6.945,0	7.866,2
Mitjana cap de setmana	15.702,7	7.320,2	8.382,4
Màxim diari	17.536,0	7.908,0	10.056,0
Dia màxim flux vianants	14/10/2017	14/10/2017	31/10/2017
% per direcció vianants	-	46,81%	53,19%





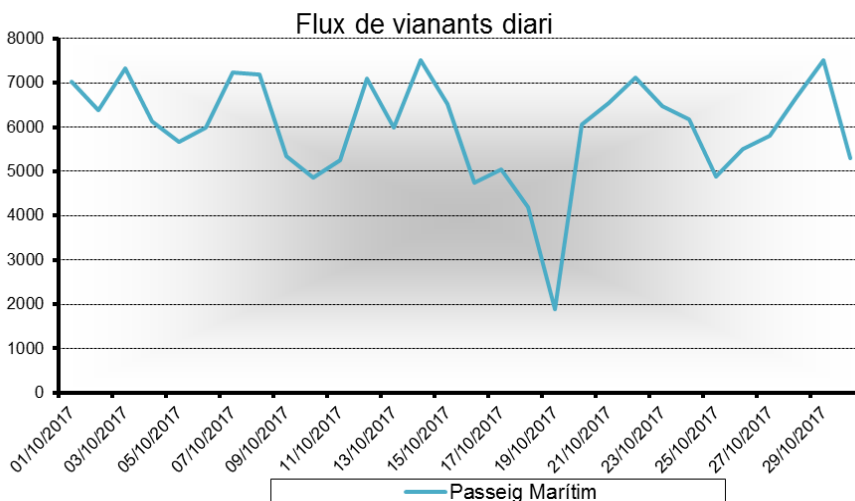


## 2- Recompte de flux de persones.

**Ubicació: Passeig Marítim\*.**

Font: Ajuntament de Lloret de Mar

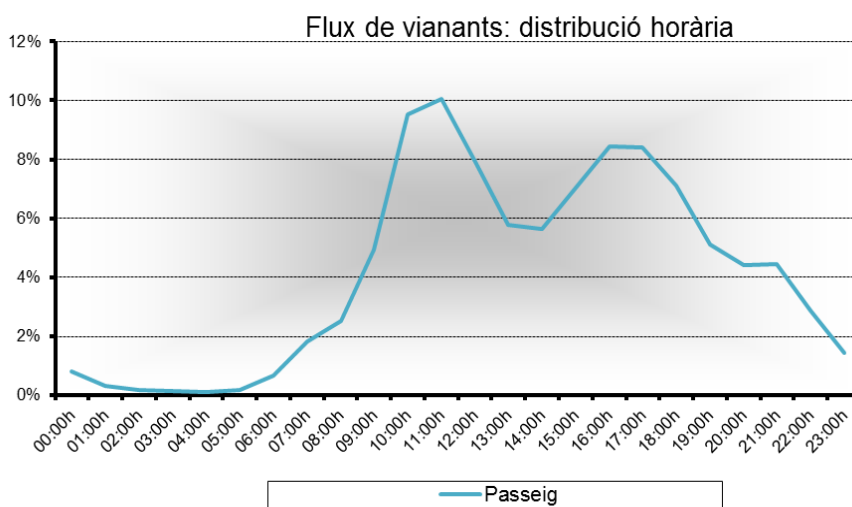
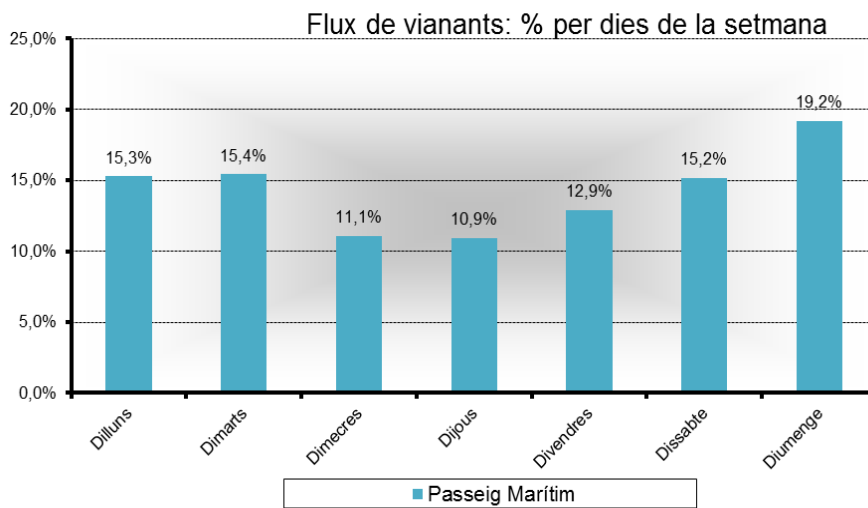
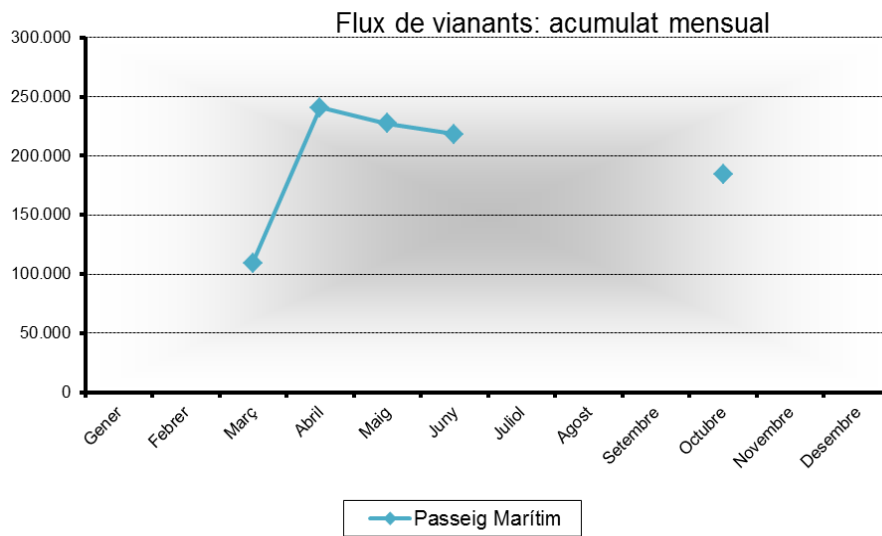
Flux Vianants	Passeig Marítim	Ajuntament → Passeig Manel Bernat	Passeig Manel Bernat → Ajuntament
Total	184.478	88.707	95.771
Mitjana diària	5.950,9	2.861,5	3.089,4
Mitjana dilluns a divendres	5.505,8	2.640,0	2.865,8
Mitjana cap de setmana	7.038,9	3.402,9	3.636,0
Màxim diari	7.522,0	3.629,0	3.964,0
Dia màxim flux vianants	29/10/2017	14/10/2017	29/10/2017
% per direcció vianants	-	48,09%	51,91%



Flux de vianants segons direcció



■ Ajuntament --> Passeig Manel Bernat   ■ Passeig Manel Bernat --> Ajuntament





### 3- Annex

*Flux de persones*: sistema de recompte i anàlisi de flux de vianants, a través d'un sistema autònom capaç de detectar el sentit del pas. La tecnologia emprada per fer el recompte consta d'una cèl·lula sensible als infrarojos que detecta la variació de temperatura entre l'entorn i el cos humà. Cada unitat de mesura correspon al pas d'una persona vianant.



\*Degut a una incidència en el lector del sector Passeig no es disposen dades dels mesos de juliol, agost i setembre de 2017.