



**Ajuntament de  
Lloret de Mar**  
Promoció Econòmica

# **INFORME**

Recompte flux de persones

Període **desembre 2017**

1- Carrer Sant Pere

2- Passeig Marítim

3- Annex

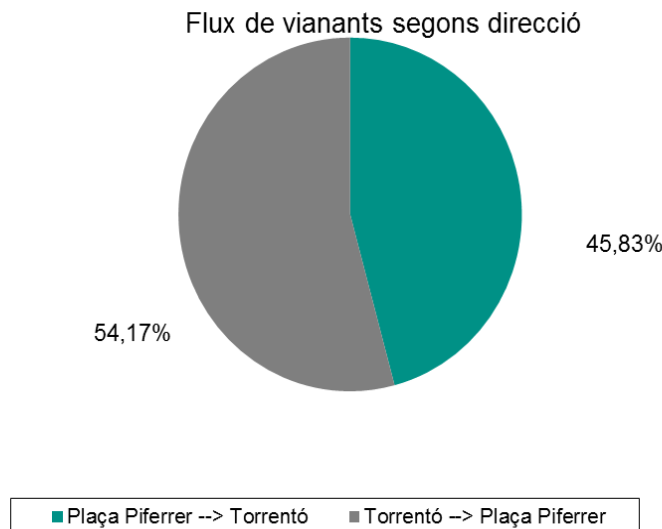
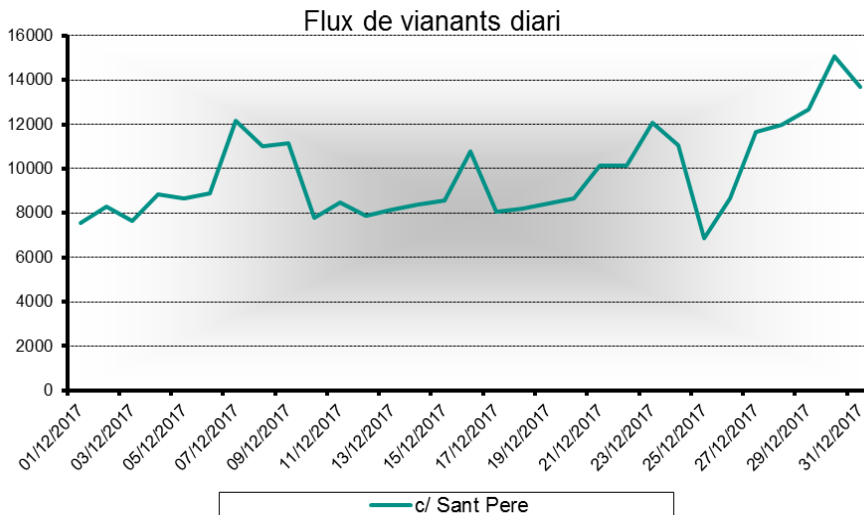


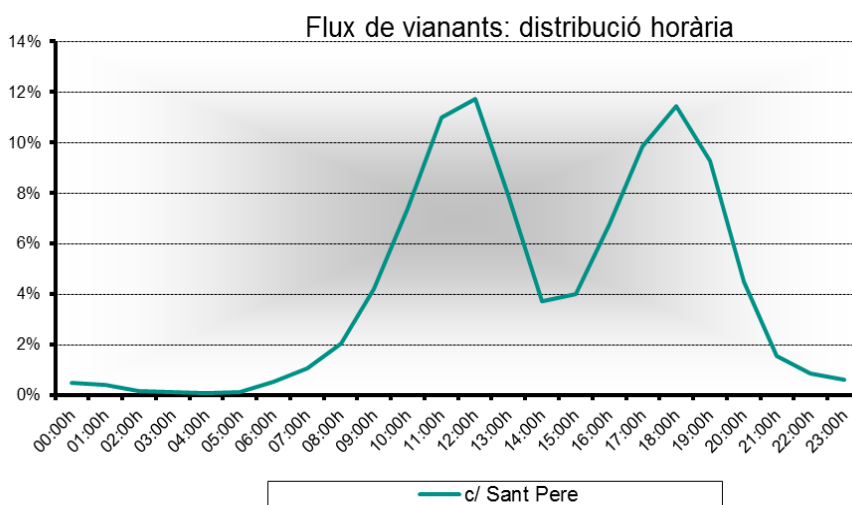
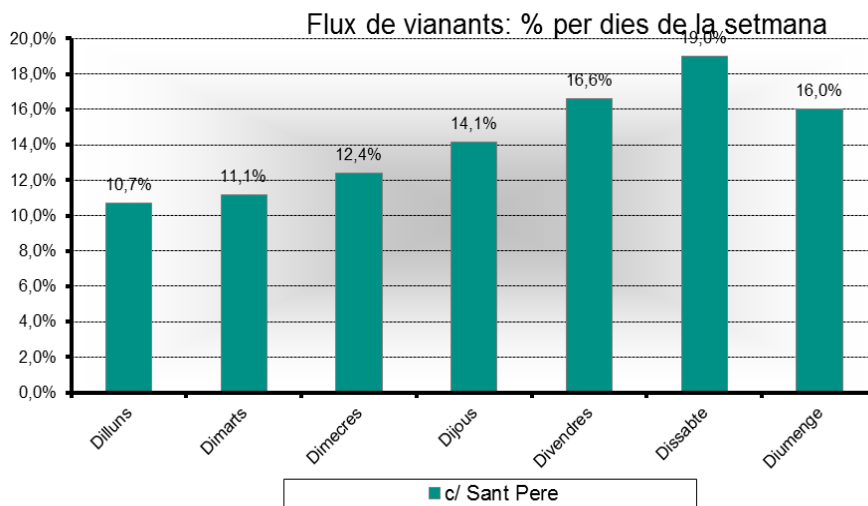
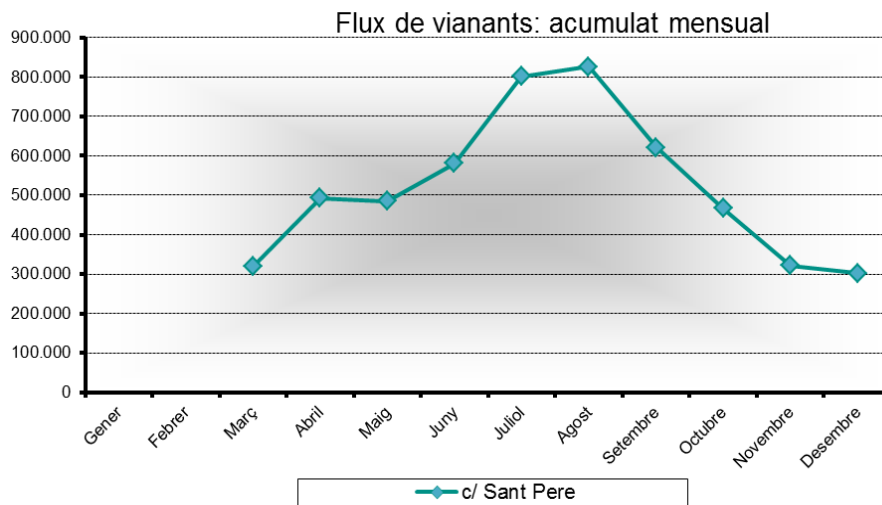
## 1- Recompte de flux de persones.

Ubicació: C/ Sant Pere.

Font: Ajuntament de Lloret de Mar

Flux Vianants	c/ Sant Pere	Plaça Piferrer →Torrentó	Torrentó → Plaça Piferrer
Total	301.575	138.210	163.365
Mitjana diària	9.728,2	4.458,4	5.269,8
Mitjana dilluns a divendres	9.333,0	4.284,8	5.048,2
Mitjana cap de setmana	10.558,2	4.823,0	5.735,2
Màxim diari	15.077,0	6.715,0	8.362,0
Dia màxim flux vianants	30/12/2017	30/12/2017	30/12/2017
% per direcció vianants	-	45,83%	54,17%





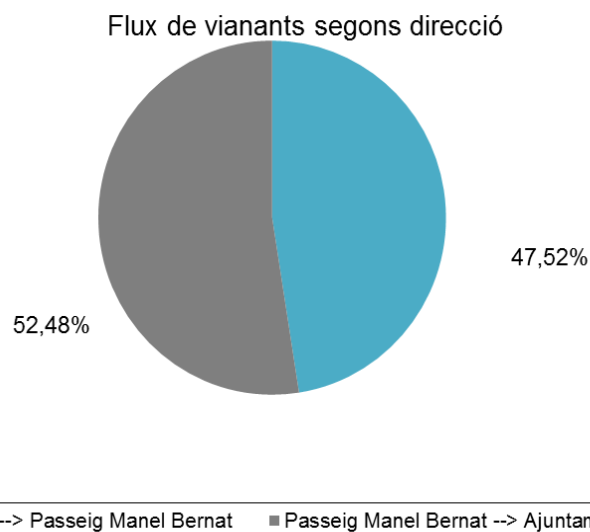
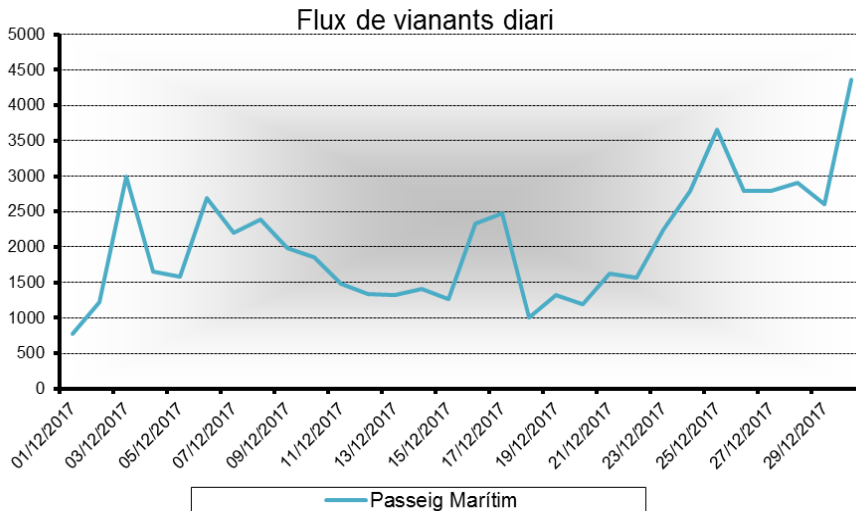


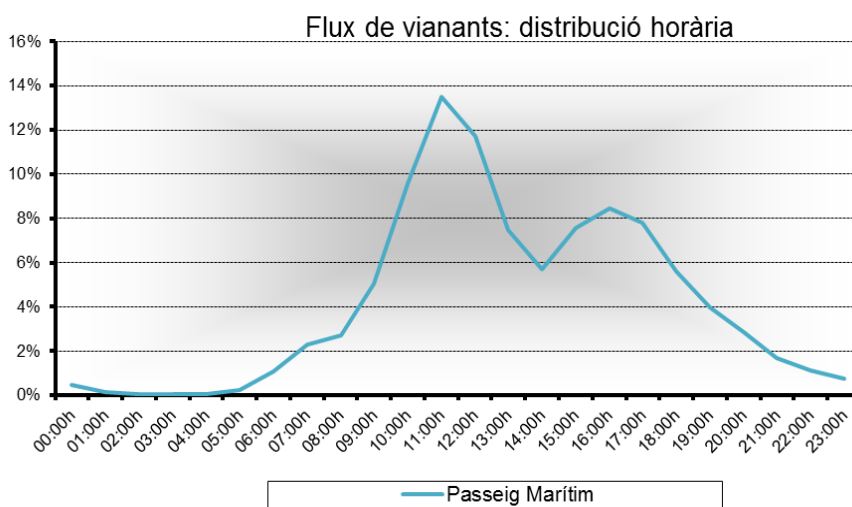
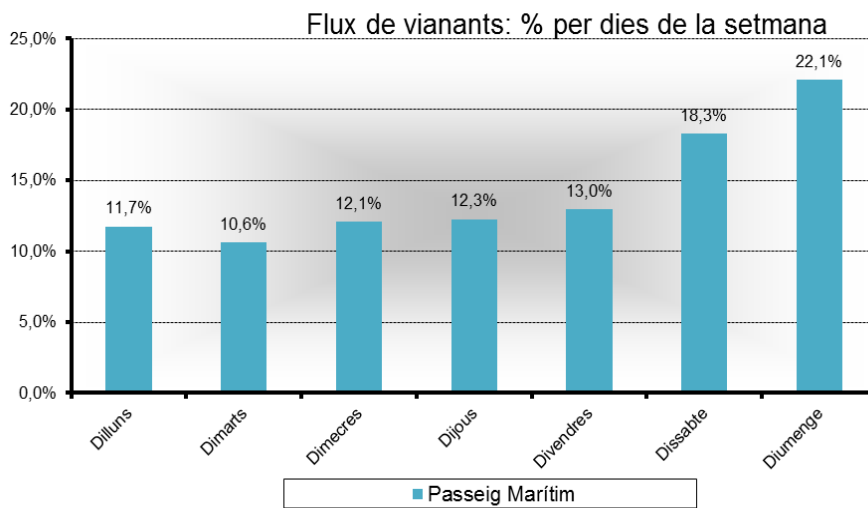
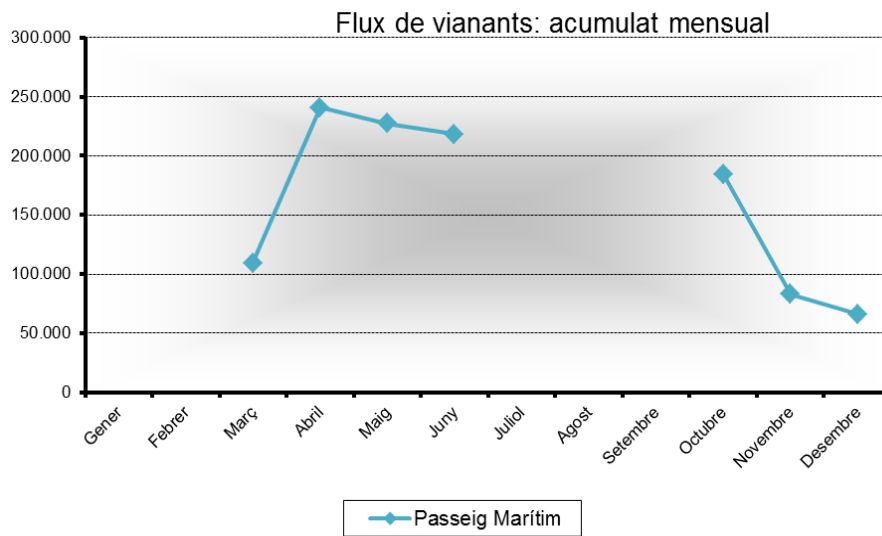
## 2- Recompte de flux de persones.

**Ubicació: Passeig Marítim\*.**

Font: Ajuntament de Lloret de Mar

Flux Vianants	Passeig Marítim	Ajuntament → Passeig Manel Bernat	Passeig Manel Bernat → Ajuntament
Total	66.336	31.523	34.813
Mitjana diària	2.139,9	1.016,9	1.123,0
Mitjana dilluns a divendres	1.884,0	910,3	973,7
Mitjana cap de setmana	2.677,3	1.240,7	1.436,6
Màxim diari	4.527,0	1.987,0	2.601,0
Dia màxim flux vianants	31/12/2017	30/12/2017	31/12/2017
% per direcció vianants	-	47,52%	52,48%







### 3- Annex

*Flux de persones*: sistema de recompte i anàlisi de flux de vianants, a través d'un sistema autònom capaç de detectar el sentit del pas. La tecnologia emprada per fer el recompte consta d'una cèl·lula sensible als infrarojos que detecta la variació de temperatura entre l'entorn i el cos humà. Cada unitat de mesura correspon al pas d'una persona vianant.



\*Degut a una incidència en el lector del sector Passeig no es disposen dades dels mesos de juliol, agost i setembre de 2017.